


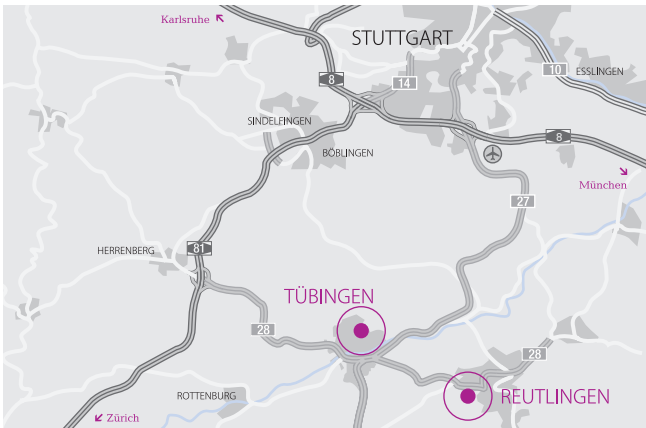


So finden Sie uns.



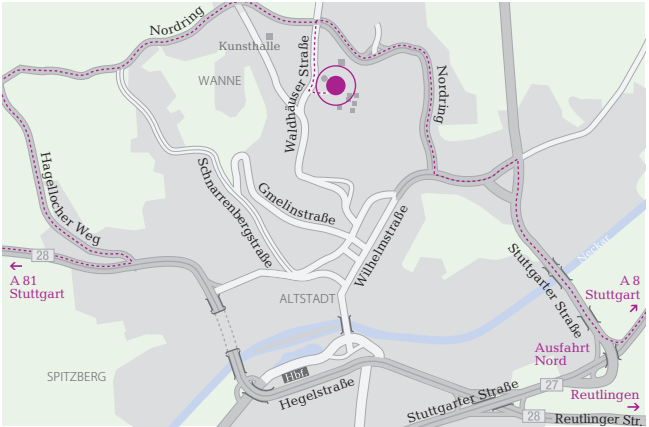


## Tübingen, Paul-Ehrlich-Straße

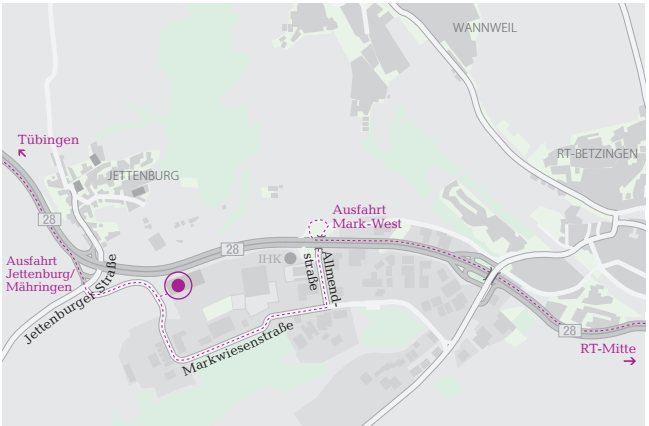
- Von der A 8, München–Karlsruhe  
Ausfahrt 52, Degerloch. Folgen Sie der B 27 Richtung Tübingen. Ab Ausfahrt Nord folgen Sie der Beschilderung „Kunsthalle“ und biegen an der Kreuzung Nordring/Waldhäuser Straße (Heizkraftwerk) links in die Waldhäuser Straße ein. Nach ca. 500 m befindet sich links die Paul-Ehrlich-Straße (Sternwarte).
- Von der A 81, Singen  
Ausfahrt 28, Herrenberg. Folgen Sie der B 28 Richtung Tübingen. Im Stadtteil Weststadt fahren Sie links ab in den Hagellocher Weg. Nach ca. 3,5 km biegen Sie am Straßenende rechts auf den Nordring ab. An der Kreuzung Nordring/Waldhäuser Straße biegen Sie rechts in die Waldhäuser Straße ein. Nach ca. 500 m befindet sich links die Paul-Ehrlich-Straße (Sternwarte).

## Reutlingen, Gerhard-Kindler-Straße

- Von der A 81, Singen  
Ausfahrt 28, Herrenberg. Fahren Sie auf der B 28 durch Tübingen Richtung Reutlingen bis zur Ausfahrt Jettenburg/Mähringen. Nach dem Überqueren der Jettenburger Straße befinden Sie sich in der Markwiesenstraße. Nach ca. 300 m befindet sich links die Gerhard-Kindler-Straße.
- Von der B 27, Stuttgart  
Fahren Sie die B 27 bis Tübingen, und wechseln Sie dort auf die B 28 Richtung Reutlingen bis zur Ausfahrt Jettenburg/Mähringen. Nach dem Überqueren der Jettenburger Straße befinden Sie sich in der Markwiesenstraße. Nach ca. 300 m befindet sich links die Gerhard-Kindler-Straße.



Tübingen



Reutlingen

→ Von Reutlingen fahren Sie auf der B28 bis zur Ausfahrt Industriegebiet „Mark-West“. Dort biegen Sie nach rechts in die Allmendstraße und an der Kreuzung rechts in die Markwiesenstraße ein. Am Ortsausgang zweigt die Gerhard-Kindler-Straße rechts ab.